


IZMJENE I DOPUNE URBANISTIČKOG PLANA UREĐENJA POSLOVNE ZONE POVLJANA

PRIJEDLOG PLANA ZA JAVNU RASPRAVU

Županija/Grad Zagreb: ZADARSKA ŽUPANIJA	
Općina/grad: OPĆINA POVLJANA	
Naziv prostornog plana:	IZMJENE I DOPUNE URBANISTIČKOG PLANA UREĐENJA POSLOVNE ZONE POVLJANA
Naziv kartografskog prikaza:	KORIŠTENJE I NAMJENA POVRŠINA
Broj kartografskog prikaza:	1.
Mjerilo kartografskog prikaza:	1:2000
Odluka predstavničkog tijela o izradi plana (službeno glasilo): Službeni glasnik Zadarske županije br. 03/19	Odluka predstavničkog tijela o donošenju plana (službeno glasilo):
Javna rasprava (datum objave):	Javni uvid održan: od do
Pečat tijela odgovornog za provođenje javne rasprave:	Odgovorna osoba za provođenje javne rasprave: Branko Škoda, ing.
Suglasnost na plan prema članku 108. Zakona o prostornom uređenju ("Narodne novine" br. 153/13, 65/17, 114/18, 39/19 i 98/19):	
KLASA:	UR.BROJ: datum:
Pravna osoba/tijelo koje je izradilo plan: URBANISTICA d.o.o. Zagreb, Gajeva 2a	
Pečat pravne osobe/tijela koje je izradilo plan:	Odgovorna osoba: Jasminka Pilar-Katavić, dipl.ing.arh.
Odgovorni voditelj izrade Plana: Jasmina Sadek, dipl.ing.arh.	
Stručni tim u izradi Plana: Jasminka Pilar-Katavić, dipl.ing.arh. Iva Lukinić, dipl.ing.arh. Jasmina Sadek, dipl.ing.arh. Ana Putar, dipl.ing.arh. Nikolina Gradečki, mag.ing.arch.	Ira Habijanec, mag.ing.arch. Luka Krstulović, mag.ing.arch. Domagoj Šumanovac, ing.arh. Vilma Stopfer, mag.ing.prosp.arch. Nikola Adrović, mag.ing.aedif.
Pečat predstavničkog tijela:	Predsjednik predstavničkog tijela: (ime, prezime, potpis)
Istovjetnost ovog prostornog plana s izvornikom ovjerava:	Pečat nadležnog tijela (ime, prezime i potpis)

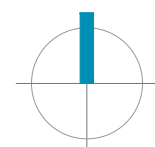
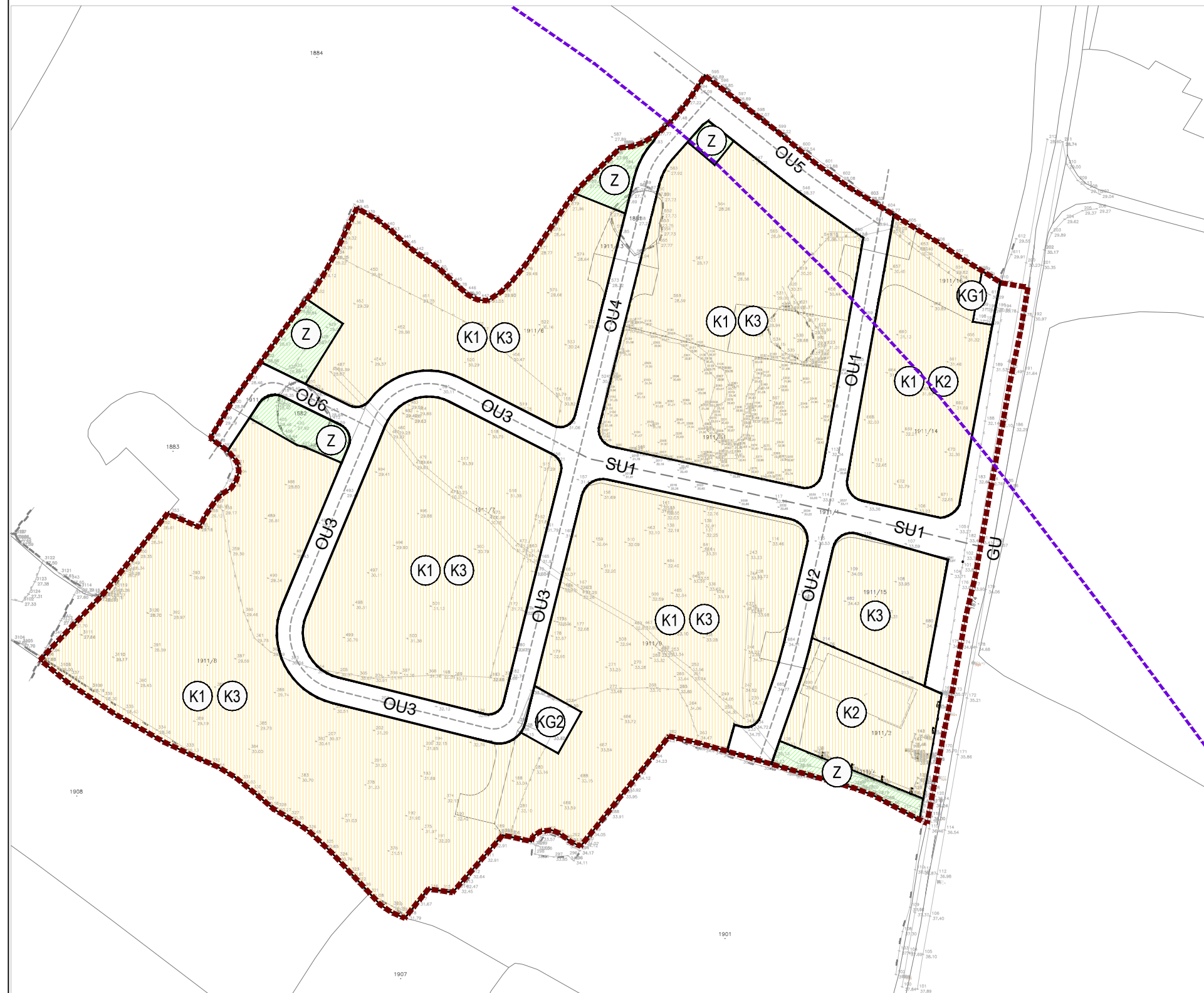
Granice

- GRANICA URBANISTIČKOG PLANA UREĐENJA
- PROSTOR OGRANIČENJA (pojas kopna u širini od 1000m od obalne crte)

PROSTORI / POVRŠINE ZA RAZVOJ I UREĐENJE

Razvoj i uređenje naselja

- K POSLOVNA NAMJENA
K1 - uslužna; K2 - trgovačka; K3 - komunalno-servisna
- Z ZAŠTITNE ZELENE POVRŠINE
- GU POVRŠINE PROMETNICA I OSTALIH PROMETNIH POVRŠINA -GU-glavna prometnica, SU-sabirna prometnica, OU-ostale prometnice,
- KG POVRŠINA KOMUNALNE GRAĐEVINE
KG1 - TS-trafostanica, UPS-udaljeni pretplatnički stupanj, KG2 - bazna radijska postaja-antenski stup



0 10 20 50 100m